



REGIONE SICILIANA  
Assessorato del territorio  
e dell'ambiente

**ITA040015**









**Scala dei Turchi**

Tavola 1 di 1  
Scala 1:10.000



Gennaio 2026

**Legenda**

-  Perimetro sito
-  1430 - Praterie e fruticeti alonitrofili (Pegano-Salsoletea)
-  2110 - Dune mobili embrionali
-  2120 - Dune mobili del cordone litorale con presenza di *Ammophila arenaria* ("dune bianche")
-  2230 - Dune con prati dei Malcolmietalia
-  5210 - Matorral arborescenti a *Juniperus* spp.
-  5330 - Arbusteti termomediterranei e pre-desertici
-  6220\* - Percorsi substeppici di graminacee e piante annue dei Thero-Brachypodietea

